























**Π Ι Ν Α Κ Α Σ Π Ρ Ο Ν Ο Ι Ω Ν Ζ Ω Ν Ω Ν**  
**" Δ Η Λ Ω Σ Η Π Ο Λ Ι Τ Ι Κ Η Σ "**

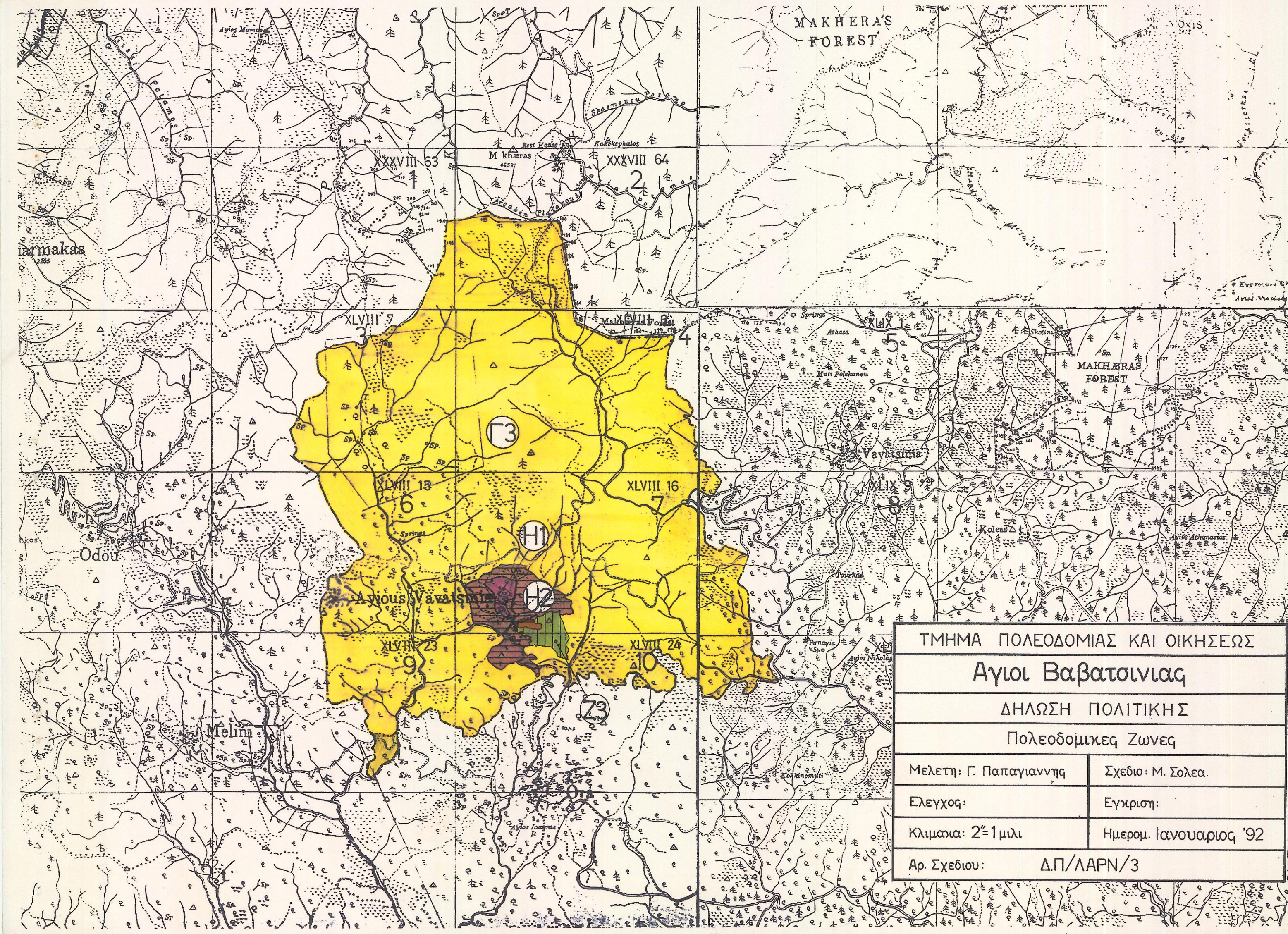
|   | Ζώνη | Ανώτατος Συντελ. Δομήσεως | Ανώτατο Ποσοστό Κάλυψης | Ανώτατος Αριθμός Ορόφων | Ανώτατο Ύψος σε μέτρα |
|---|------|---------------------------|-------------------------|-------------------------|-----------------------|
|    | H1   | 1.20:1                    | 0.70:1                  | 2/3                     | 8.30/11.40            |
|    | H2   | 0.90:1                    | 0.50:1                  | 2                       | 8.30                  |
|    | H3   | 0.60:1                    | 0.35:1                  | 2                       | 8.30                  |
|    | H4   | 0.40:1                    | 0.25:1                  | 2                       | 8.30                  |
|    | H5   | 0.30:1                    | 0.20:1                  | 2                       | 8.30                  |
|    | H6   | 0.20:1                    | 0.20:1                  | 2                       | 8.30                  |
|    | H7   | 0.15:1                    | 0.15:1                  | 2                       | 8.30                  |
|    | H8   | 0.10:1                    | 0.10:1                  | 2                       | 8.30                  |
|    | Π    | 0.10:1                    | 0.10:1                  | 2                       | 8.30                  |
|   | E1   | 0.90:1                    | 0.50:1                  | 2                       | -                     |
|  | E2   | 0.90:1                    | 0.50:1                  | 2                       | -                     |

|   | Ζώνη | Ανώτατος Συντελ. Δομήσεως                | Ανώτατο Ποσοστό Κάλυψης | Ανώτατος Αριθμός Ορόφων | Ανώτατο Ύψος σε μέτρα |
|---|------|--|-------------------------|-------------------------|-----------------------|
|    | B1   | 0.90:1                                   | 0.50:1                  | 2                       | -                     |
|    | B2   | 0.90:1                                   | 0.50:1                  | 2                       | -                     |
|    | Δ1   | Οπως καθορίζονται στη "Δήλωση Πολιτικής" |                         |                         |                       |
|    | Δ2   | Οπως καθορίζονται στη "Δήλωση Πολιτικής" |                         |                         |                       |
|    | Γ1   | 0.20:1                                   | 0.15:1                  | 2                       | 8.30                  |
|    | Γ2   | 0.15:1                                   | 0.10:1                  | 2                       | 8.30                  |
|    | Γ3   | 0.10:1                                   | 0.10:1                  | 2                       | 8.30                  |
|    | Z1   | 0.06:1                                   | 0.06:1                  | 2                       | 8.30                  |
|    | Z2   | 0.03:1                                   | 0.03:1                  | 1                       | 5                     |
|   | Z3   | 0.01:1                                   | 0.01:1                  | 1                       | 5                     |
|  | Z4   | 0.005:1                                  | 0.005:1                 | 1                       | 5                     |

H: Ζώνες με επικρατούσα χρήση την κατοικία.  
 Π: Ζώνη παραθεριστικής κατοικίας.  
 E1: Βιοτεχνική Ζώνη περιορισμένου βαθμού οχληρίας.  
 E2: Βιοτεχνική Ζώνη αυξημένου βαθμού οχληρίας.  
 B1: Βιομηχανική Ζώνη περιορισμένου βαθμού οχληρίας.  
 B2: Βιομηχανική Ζώνη αυξημένου βαθμού οχληρίας.  
 Δ1: Ζώνη στην οποία επιτρέπεται η ανέγερση υποστατικών για μαζική εκτροφή ζώων και πτηνών εξαιρουμένων των χοίρων.  
 Δ2: Ζώνη στην οποία επιτρέπεται η ανέγερση υποστατικών για μαζική εκτροφή ζώων και πτηνών συμπεριλαμβανομένων των χοίρων.  
 Γ: Γεωργικές Ζώνες.  
 Z: Ζώνες Προστασίας (αρχαιολογικοί χώροι, χώροι φυσικής καλλονής, δάση, υδατοφράκτες, καλή γεωργική γη).

Σημείωση: Για τις πιο πάνω ζώνες ισχύουν επιπρόσθετα οι πρόνοιες που καθορίζονται στο κείμενο της "Δήλωσης Πολιτικής".



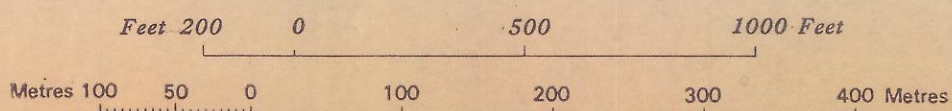


|                                |                        |
|--------------------------------|------------------------|
| ΤΜΗΜΑ ΠΟΛΕΟΔΟΜΙΑΣ ΚΑΙ ΟΙΚΗΣΕΩΣ |                        |
| Αγιοι Βαβατινιας               |                        |
| ΔΗΛΩΣΗ ΠΟΛΙΤΙΚΗΣ               |                        |
| Πολεοδομικες Ζωνες             |                        |
| Μελετη: Γ. Παπαγιαννης         | Σχεδιο: Μ. Σολεα.      |
| Ελεγχος:                       | Εγκριση:               |
| Κλιμακα: 2"=1μλι               | Ημερομ. Ιανουαριος '92 |
| Αρ. Σχεδιου:                   | Δ.Π./ΛΑΡΝ/3            |

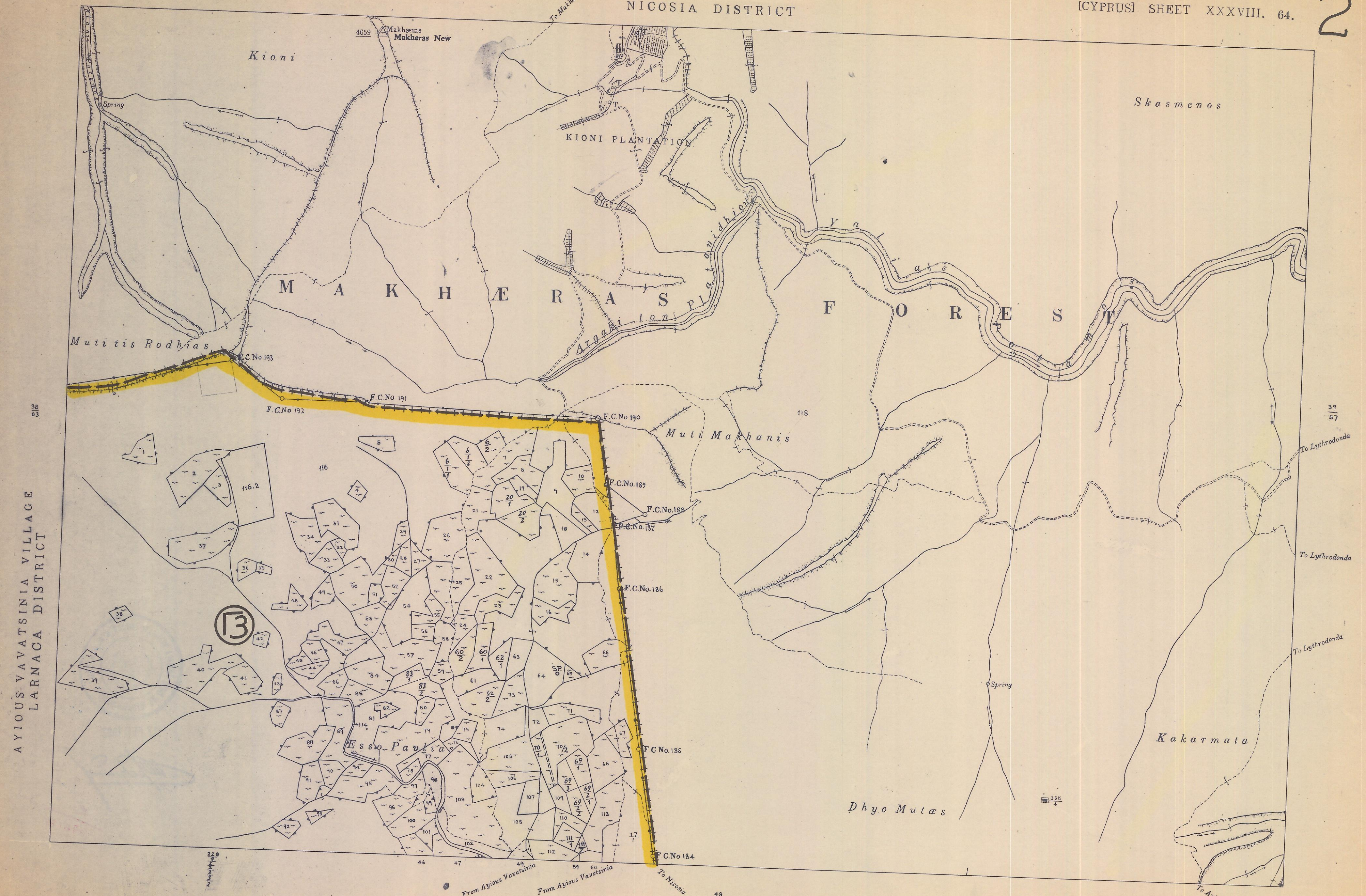




Scale 1:5000








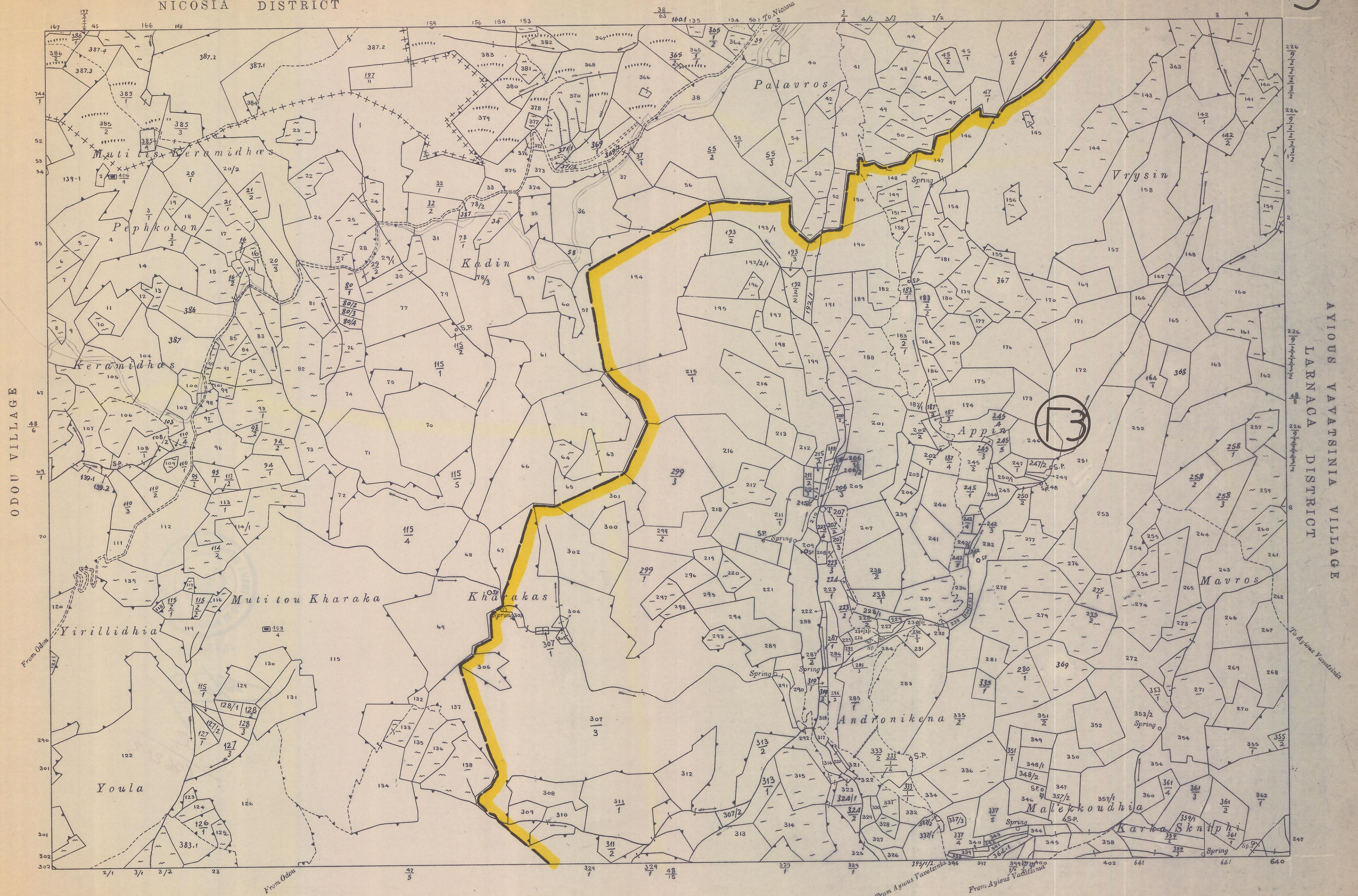
AYIOUS VAVATSINIA VILLAGE  
LARNACA DISTRICT

Surveyed by Dept. of Lands & Surveys. 1924  
State Copyright Reserved  
Revised from D.L.O. plans, March 1977, Nicosia District  
1980, 1985, Larnaca District

Scale 1 : 5000

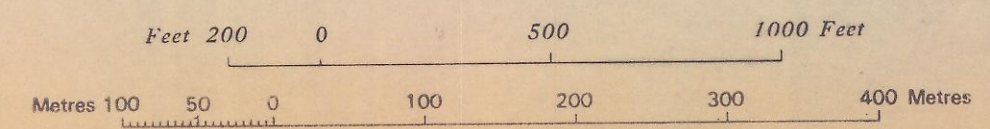






Surveyed by Dept. of Lands & Surveys, 1917  
State Copyright Reserved  
Revised from D.L.O. plans, Nicosia District 1973  
Larnaca District: 1980, 1985, 1990

Scale 1:5000



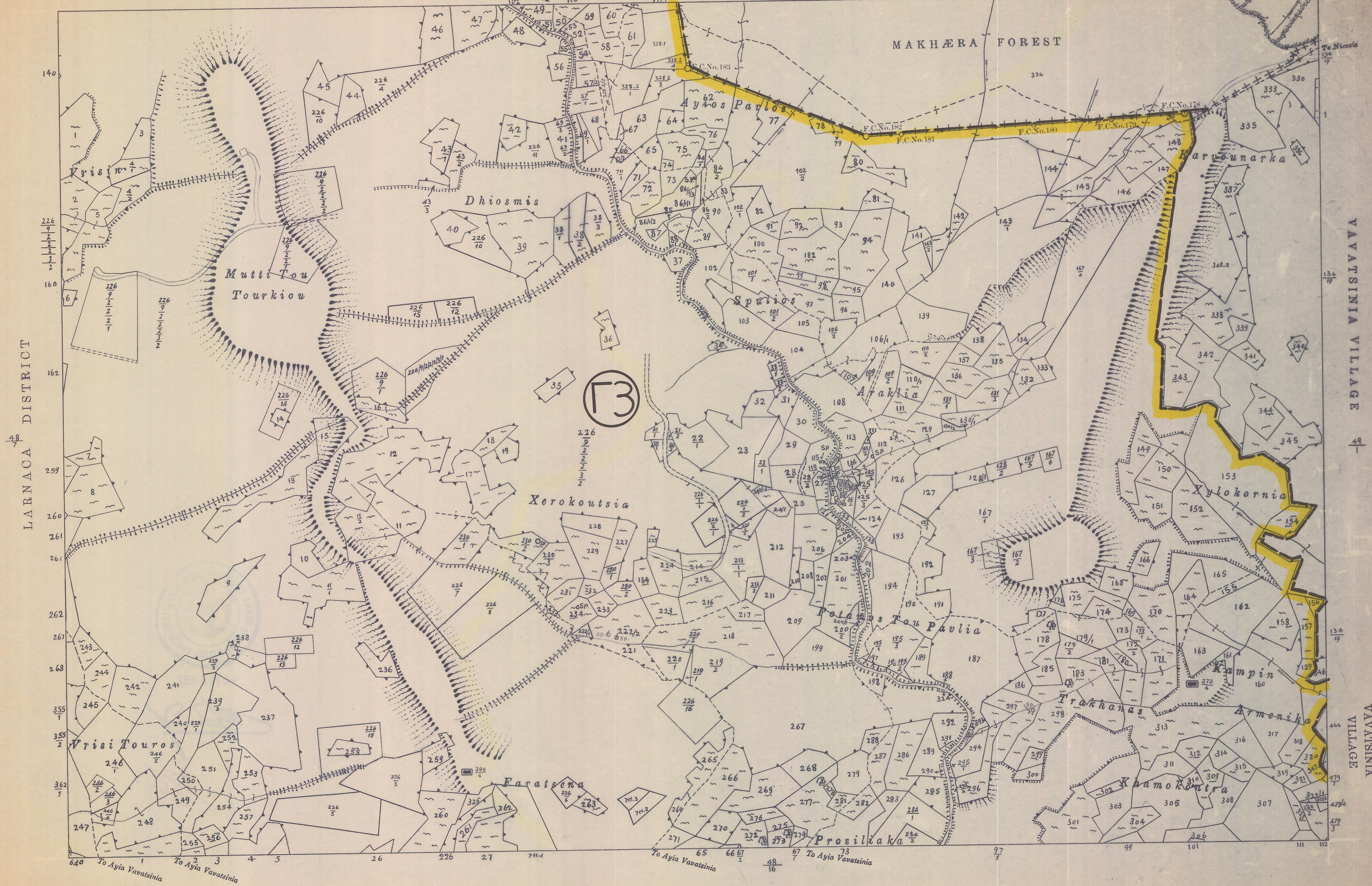


AYIOUS VAVATSINIA VILLAGE

LAZANIA VILLAGE  
NICOSIA DISTRICT

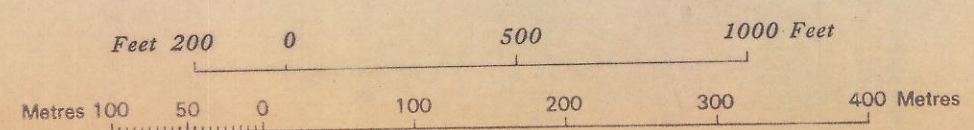
[CYPRUS] SHEET XLVIII 8

4



Surveyed by Dept. of Lands & Surveys, 1917  
 State Copyright Reserved  
 Revised from D.L.O. plans 1980, 1985, 1990

Scale 1:5000

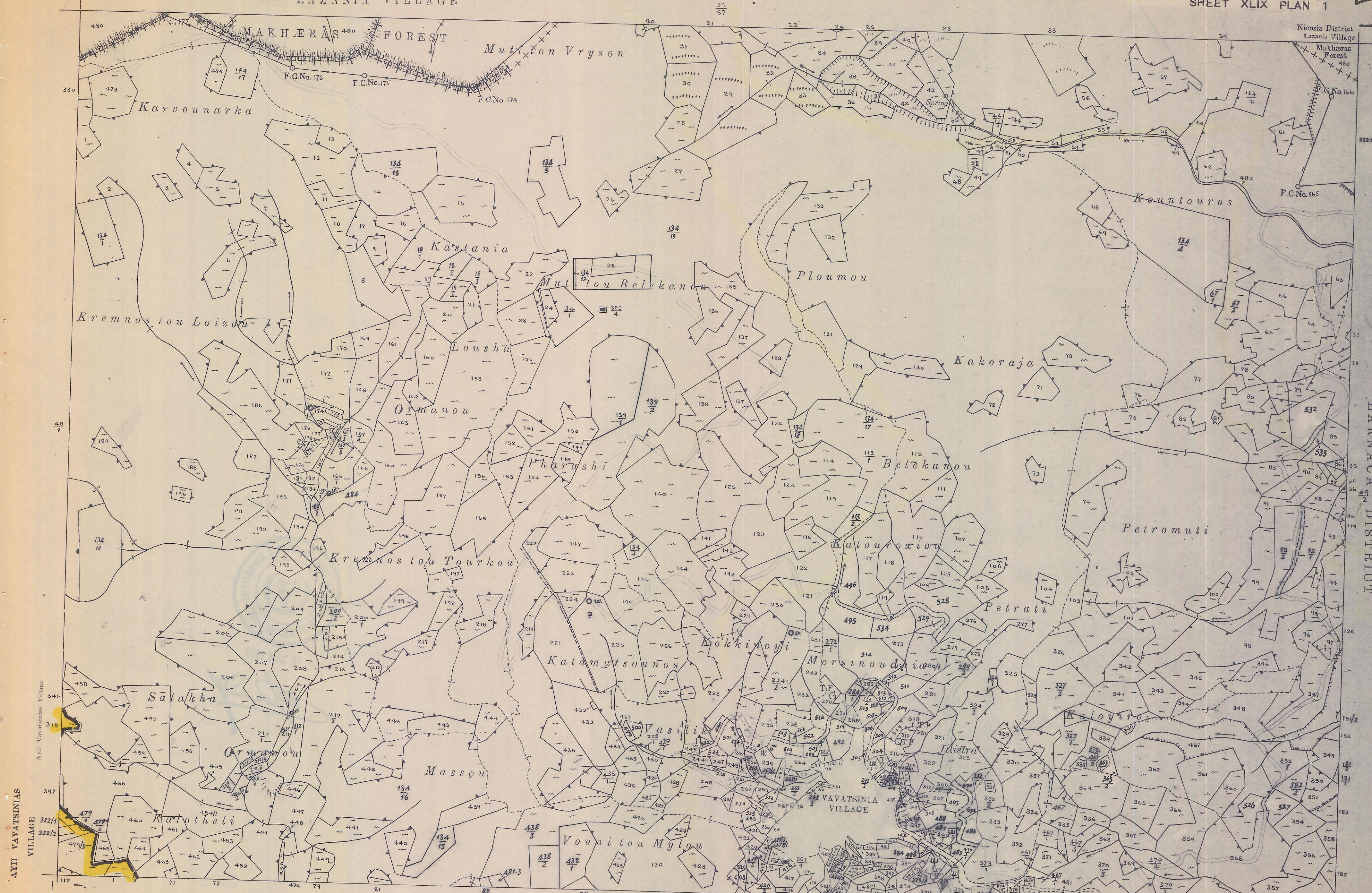




NICOSIA DISTRICT  
LAZANIA VILLAGE

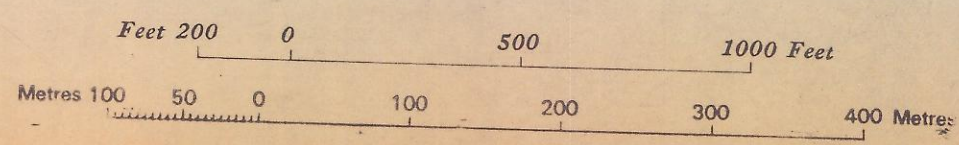
SHEET XLIX PLAN 1

5



Surveyed by Dept. of Lands & Surveys, 1917  
 State Copyright Reserved  
 Revised from D.L.O. plans, 1960, 1985, 1990

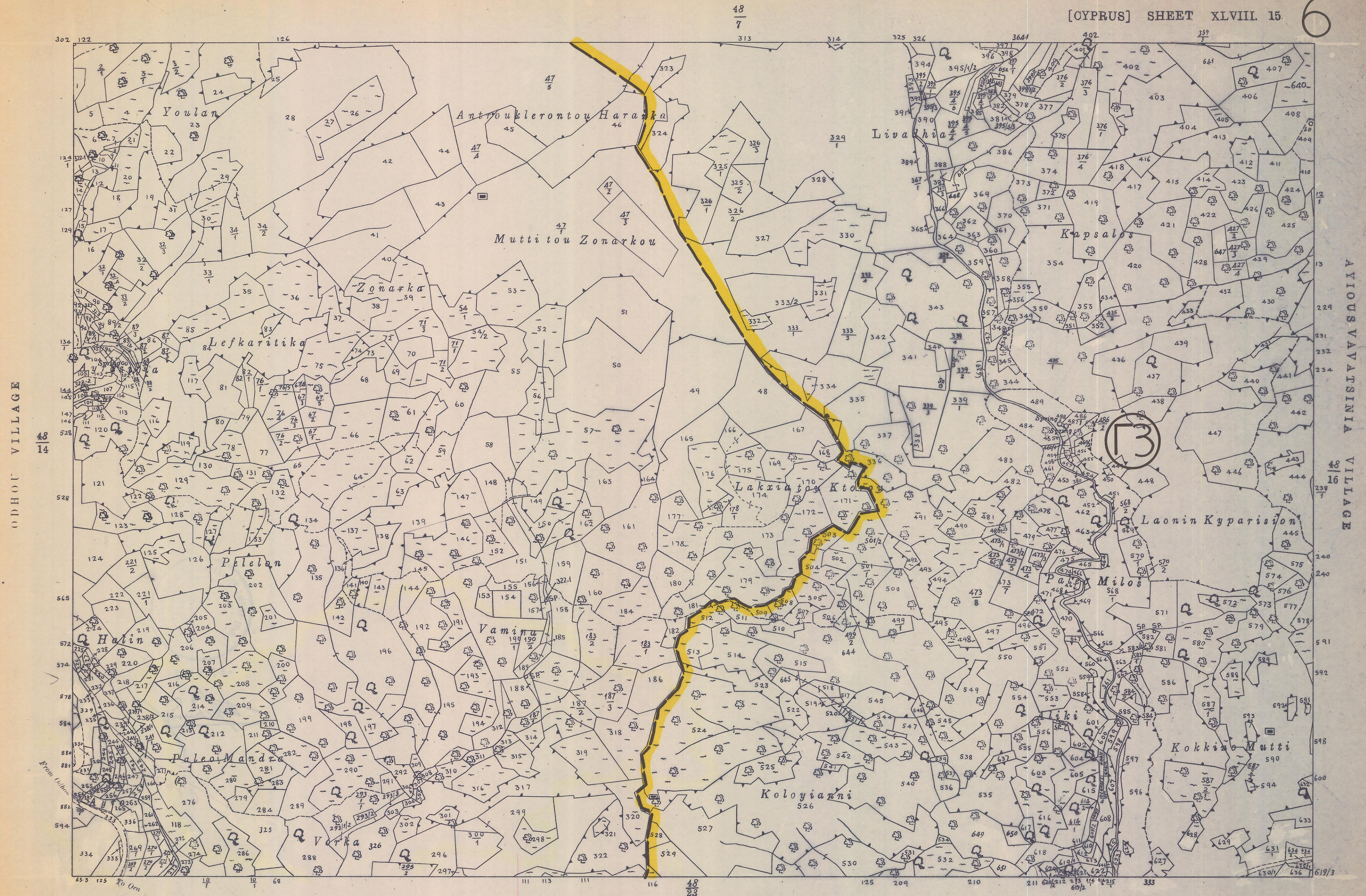
Scale 1:5000



AYII VAVATSIAS VILLAGE

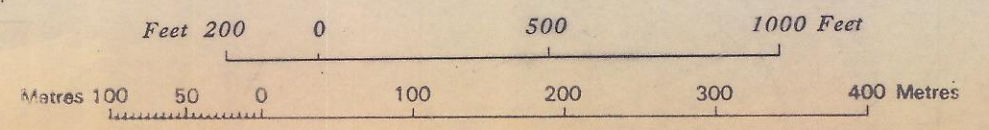
VAVATSIAS VILLAGE  
LARNACA DISTRICT



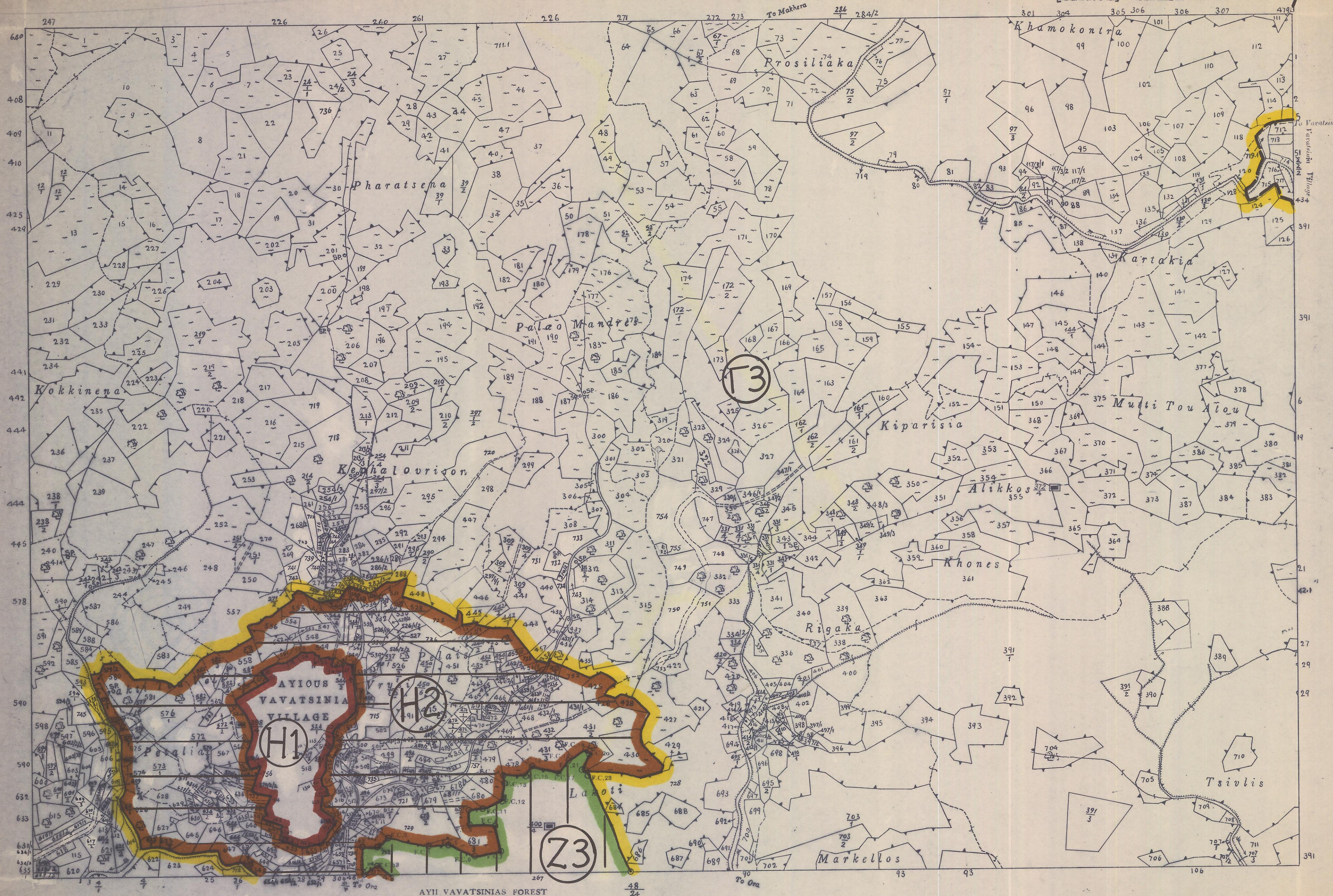


Surveyed by Dept. of Lands & Surveys, 1917  
 State Copyright Reserved  
 Revised from D.L.O. plans 1980, 1985, 1990

Scale 1:5000








Surveyed by Dept. of Lands & Surveys, 1918  
 State Copyright Reserved  
 Revised from D.L.O. plans, 1980, 1985, 1990

Scale 1 : 5000





# AYIOUS WAWATSINIA

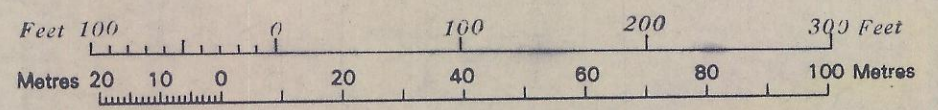
REFERENCES

|   |    |
|---|----|
|   | 48 |
|   | 16 |
| 4 | 5  |
| 1 | 2  |
|   | 48 |
|   | 24 |



Prepared by Dept. of Lands & Surveys  
 Copyright Reserved  
 Based on D.L.O. plans, 1977, 1985, 1987, 1991

Scale 1 : 1250

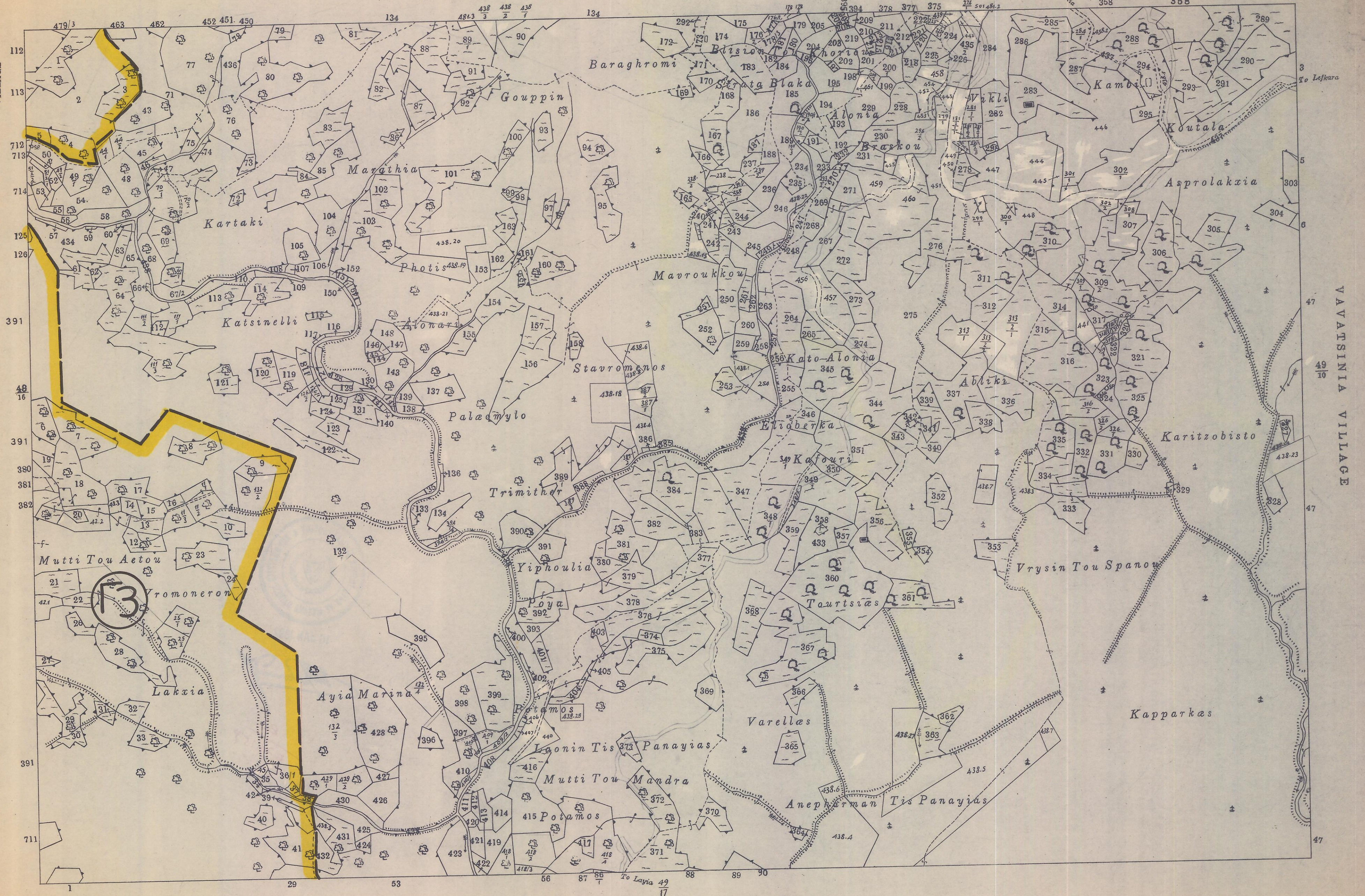




AYII VAVATSINIAS VILLAGE

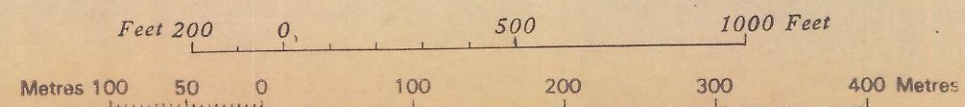
AYIOUS VAVATSINIA VILLAGE

VAVATSINIA VILLAGE

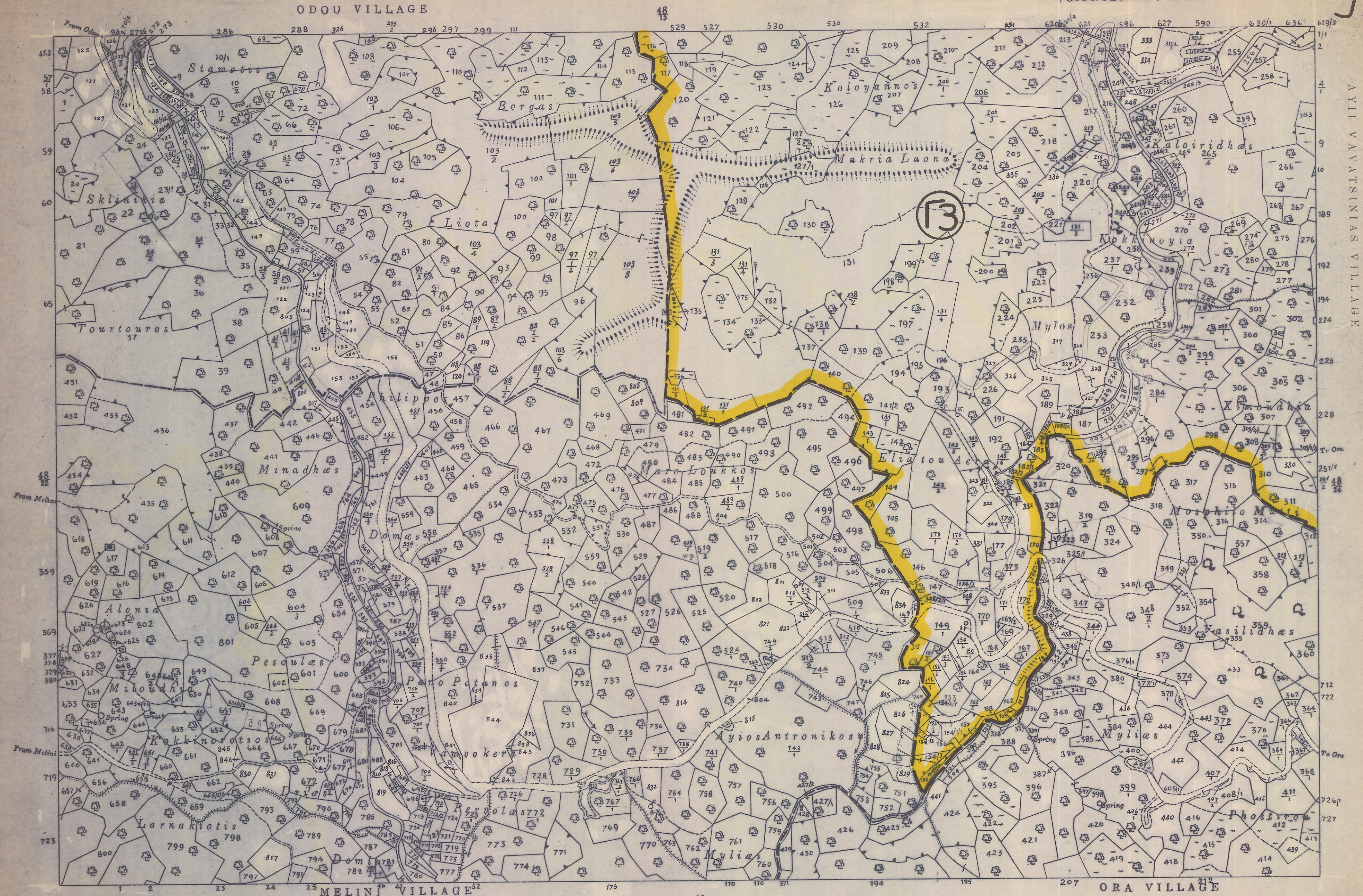


Surveyed by Dept. of Lands & Surveys, 1918  
 State Copyright Reserved  
 Revised from D.L.O. plans 4980, 1985, 1990

Scale 1 : 5000

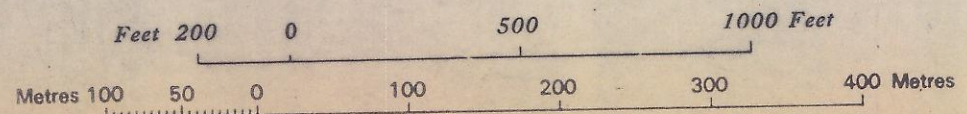




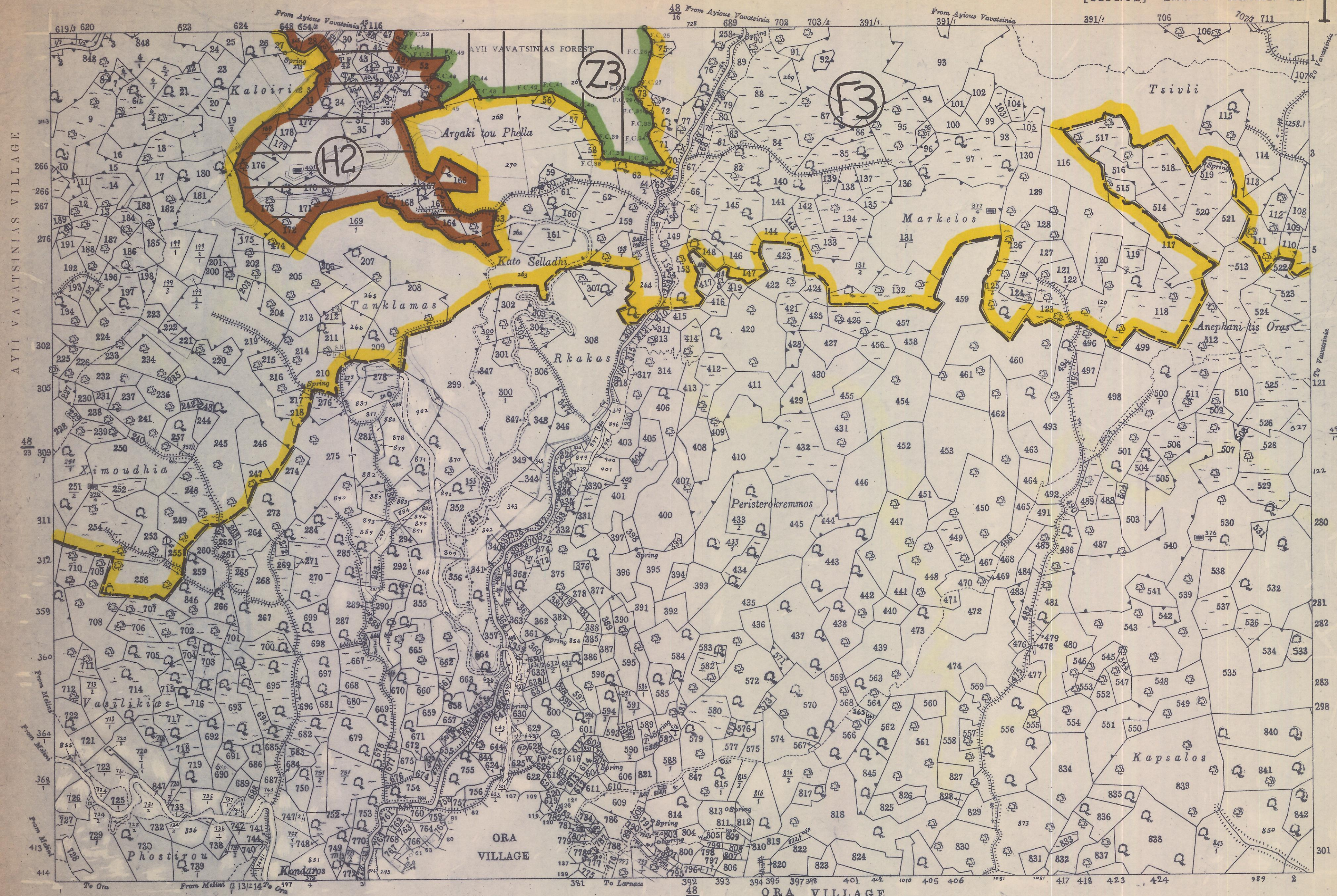


Surveyed by Dept. of Lands & Surveys, 1918  
 State Copyright Reserved  
 Revised from D.L.O. plans, 1980, 1985, 1990

Scale 1:5000






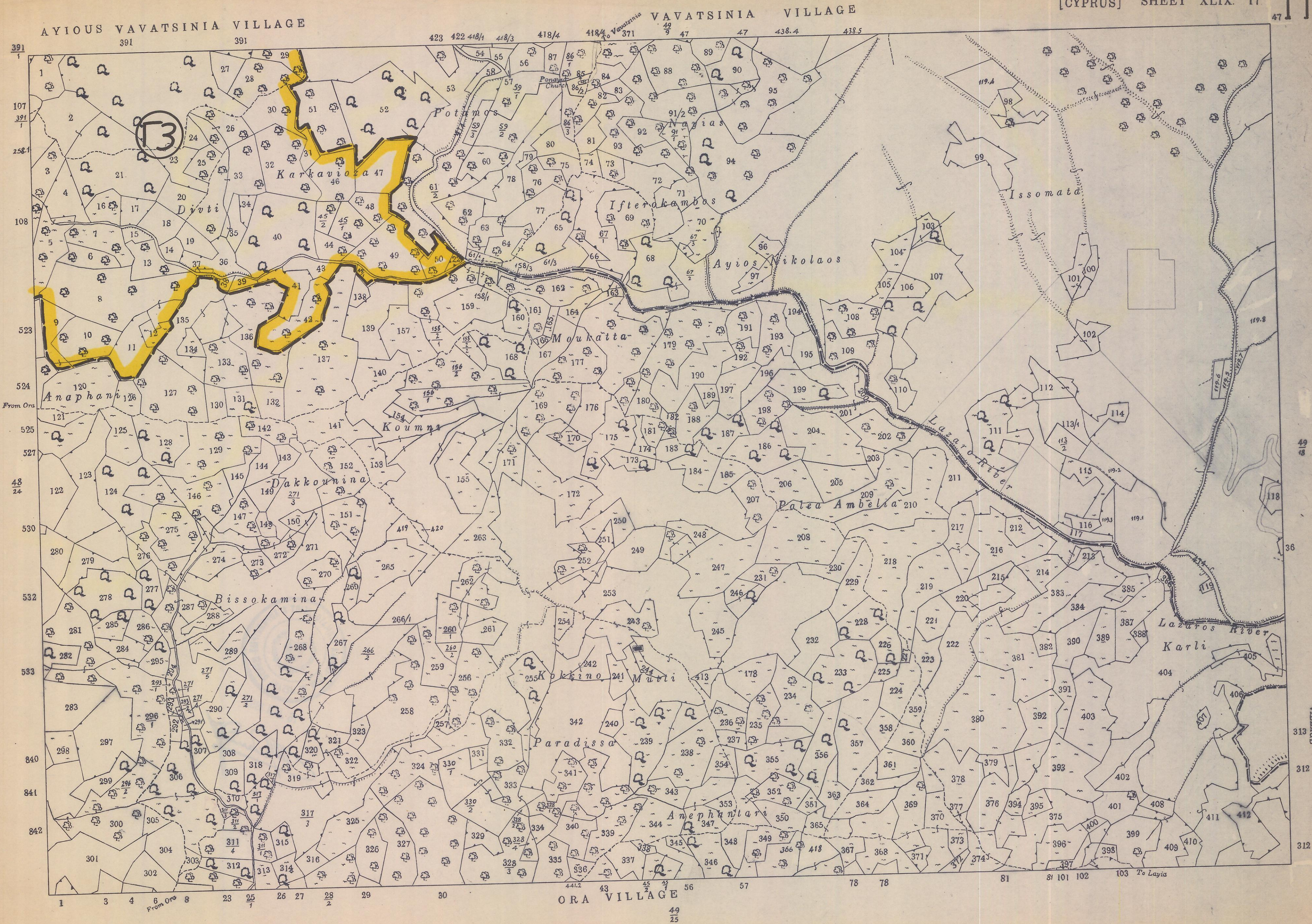


Surveyed by Dept. of Lands & Surveys, 1918  
 State Copyright Reserved  
 Revised from D.L.O. plans, 1980, 1985, 1990

Scale 1 : 5000







Surveyed by Dept. of Lands & Surveys, 1918  
 State Copyright Reserved  
 Revised from D.L.O. plans, 1980, 1985

